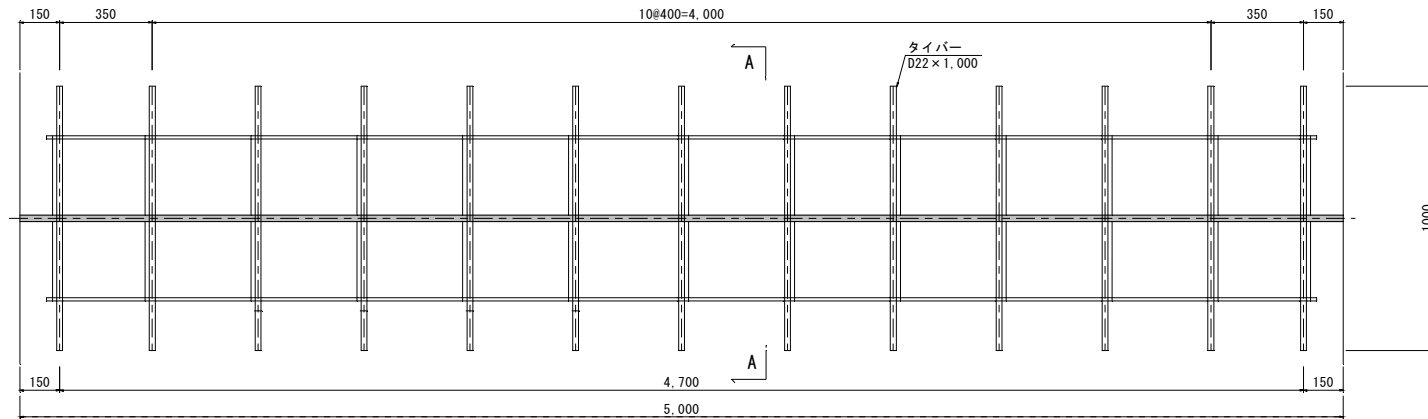


目地詳細図(2)

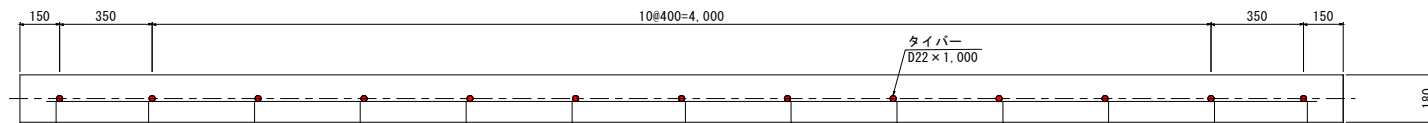
縦目地構造図

T-1 type S=1/10

平面図

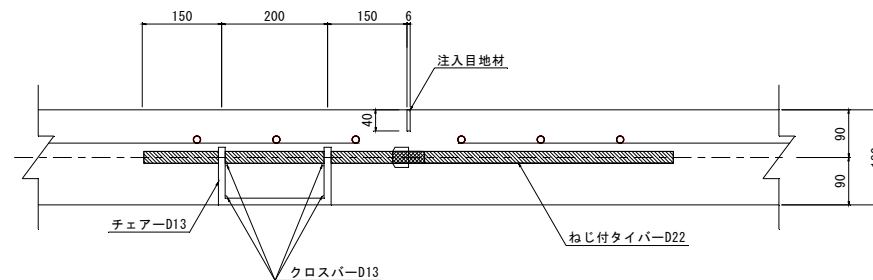


断面図



A-A 断面図

S=1/5



業 務 名	津堅島ヘリポート施設整備基本設計業務		
図 面 名	目地詳細図(2)		
作成年月日	令和 7年 3月		
図 示	図面番号	9 / 18	
会 社 名	南海下設技コンサルタント・ 南海ベストコンサルタント共同企業体		
事 業 者 名	うるま市 企画部 プロジェクト推進1課		